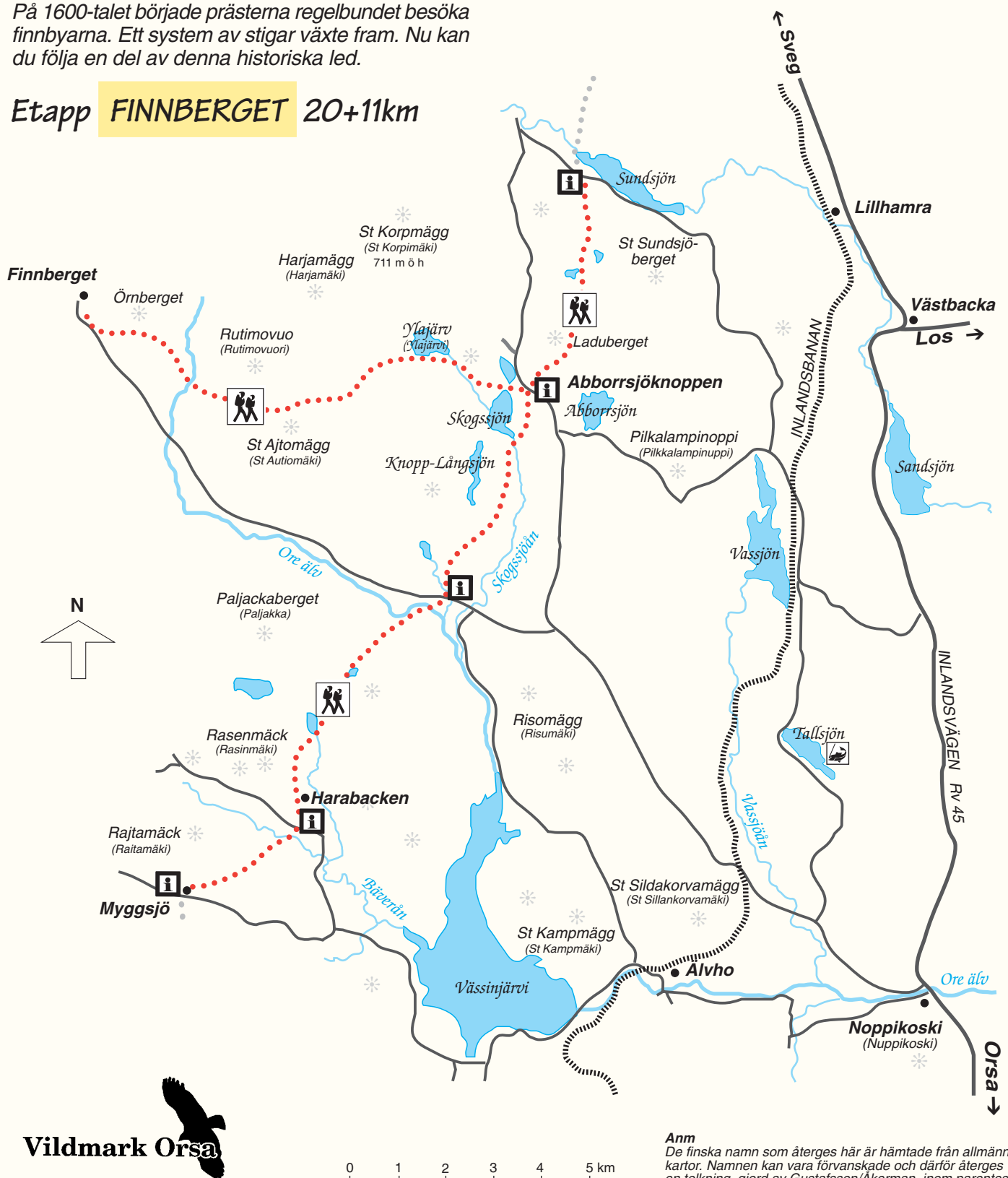


# En vandring längs PRÄSTVÄGEN

På 1600-talet började prästerna regelbundet besöka finnbyarna. Ett system av stigar växte fram. Nu kan du följa en del av denna historiska led.

**Etapp FINNBERGET 20+11km**



**Anm**  
De finska namn som återges här är hämtade från allmänna kartor. Namnen kan vara förvanskade och därför återges en tolkning, gjord av Gustafsson/Åkerman, inom parentes.

## Välkommen!

Välkommen till Orsas Vildmark! Var rädd om naturen och tänk på att hus och gårdar i fåbodarna och finnbyarna är privat mark. För ytterligare information kontakta Turistbyrån i Orsa, tel 0250-521 63, eller receptionen på den anläggning där du bor.

## Welcome!

Welcome to Orsa Wildlife Refuge! Don't disturb or destroy and keep in mind that the houses and farms in the summer grazing areas and hamlets are privately owned. For further information, please contact the Tourist Information Office in Orsa, phone 0250-521 63, or the reception in the hotel, camp etc where you are staying.

## Willkommen!

Willkommen in "Orsa Wildlife Refuge"! Bitte, nicht stören oder zerstören, und berücksichtigen daß die Häuser und Gehöfte in den Sennhütten und Dörfern in Privatbesitz sind! Nähere Information können Sie beim Verkehrsbüro (Turistbyrå) in Orsa, Tel 0250-521 63, oder in der Rezeption der Touristanlage wo Sie wohnen, erhalten.

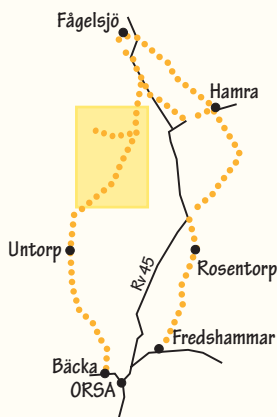
# PRÄSTVÄGEN



## Finninvandringen

I början av 1600-talet ägde en omfattande invandring rum från nuvarande Finland till de svenska skogsbygderna. Invandringen var koncentrerad till Värmland, västra Dalarna, Hälsingland, Gästrikland och Medelpad. Den första bosättningen på Orsaskogarna skedde 1618 i Björkberg. Totalt upptogs ett tjugotal finnboställen.

Prästerna skulle regelbundet besöka finnbosättningarna, hålla husförhör, driva in skatter och föra böcker över befolkning. Avstånden var stora och strapatserna för att nå de olika byarna äventyrliga. Ett nät av ridvägar/vandringsleder växte sakta fram, de sk Prästvägarna kom till. Ett östligt och ett västligt stråk kan urskiljas, sammanlagt nästan 25 mil långt. Det östliga börjar i Fredshammar, går via Rosentorp till Kvarnberg, St Hamrasjön och Hamra till Fågelsjö. Därifrån går den västliga grenen ner via Tandsjö, Knoppen, Harabacken,




Hela Prästvägen är ca 25 mil lång, denna etapp är ca 20 + 11 km

Myggsjö, Untorp, Näckådalen och Kallbol till Orsa. Från Knoppen går en stig även till Finnberget långt västerut.

Delar av sträckningen har med tiden nästan försvunnit, men har genom ett stort ideellt arbete märkts upp på nytt, med **gula markeringar**.

Finnarna markerade stigarna med små rösen som man fortfarande kan hitta, ibland övervuxna av mossa. Långsträckta stenar användes för att markera riktningen på stigen. Ofta gjordes ristningar i träd längs vägen. Mycket har säkert försvunnit men fortfarande finns en del kvar.



Succesivt kommer de gamla prästvägarna att iordningställas som vandringsleder och skyltas upp.

## En resa 350 år tillbaka i tiden

När Du vandrar längs Prästvägen, ägna då en tanke åt de som gick här för 350 år sedan. Vad hade de för kläder, vart skulle de, vad åt de, hur såg naturen ut? För finnarna var Prästvägen en möjlighet att hitta till nästa finnbosättning eller kanske ända till Orsa.

Prästvägen har haft samma sträckning i snart 400 år, och är en vandringsled med en rik historia.

Naturen är vild och vacker. Längs den del av Prästvägen som iordningställts finns flera små informationsskyltar som berättar om händelser i skogen. Du får bli veta lite om den finske studenten Gottlund som besökte finnmarken 1817, björnar, myrslätter, svedjebruk, skogsbrand och mycket, mycket mer.

